



**КОМИТЕТ ИМУЩЕСТВЕННЫХ ОТНОШЕНИЙ
АДМИНИСТРАЦИИ ПЕРМСКОГО МУНИЦИПАЛЬНОГО ОКРУГА**

РЕШЕНИЕ
о размещении объектов № 1626

Пермский край
Пермский округ

18.06.2024

Комитет имущественных отношений администрации Пермского муниципального округа разрешает Акционерному обществу «Газпром газораспределение Пермь» (ИНН 5902183841, ОГРН 2125902017723, почтовый адрес: 614000, г. Пермь, ул. Петропавловская, 43)

размещение объекта «газопровод давлением до 1,2 Мпа, для размещения которого не требуется разрешения на строительство»

на землях муниципальная собственность

на срок 1 год

Местоположение: Пермский край, Пермский муниципальный округ, д. Мокино, ул. Подвысокая, д. 168

Приложение: схема предполагаемых к использованию земель или части земельного участка.

Особые условия использования:

1. При размещении объекта учесть параметры ширины проезда улично-дорожной сети, во избежание сужения полосы отвода дороги.
2. Получение разрешения на производство земляных работ.

Заместитель председателя комитета




(подпись, печать)

М.В. Королева

Схема предполагаемых к использованию земель или части земельного участка

Объект: Газопровод давлением до 1,2 Мпа, для размещения которого не требуется разрешения на строительство

Местоположение: Пермский край, д. Мокино, ул. Подвысокая, д. 168

Площадь земель или части земельного участка, кв.м.: 1063

Категория земель: Земли населённых пунктов

Вид разрешенного использования:

Описание границ смежных землепользователей:

От точки н1 до точки н2 - земельный участок с кадастровым номером 59:32:0790001:559

От точки н2 до точки н3 - земельный участок с кадастровым номером 59:32:0790001:558

От точки н3 до точки н5 - земельный участок с кадастровым номером 59:32:0790001:557

От точки н5 до точки н6 - земельный участок с кадастровым номером 59:32:0790001:556


От точки н6 до точки н8 - земельный участок с кадастровым номером 59:32:0790001:593


От точки н8 до точки н9 - земельный участок с кадастровым номером 59:32:0790001:600


От точки н9 до точки н11 - земельный участок с кадастровым номером 59:32:0790001:594


От точки н11 до точки н1 - земельный участок с кадастровым номером 59:32:0790001:556

Условные обозначения:

 - предполагаемый участок земель, на которых планируется размещение объекта

 :9 - границы и номер земельного участка, сведения о которых внесены в ЕГРН

 :177 - границы и номер объекта капитального строительства, сведения о которых внесены в ЕГРН

 :88331 - границы и номер земельного участка, сведения о которых внесены в ЕГРН

 - граница кадастрового квартала

 59:32-6.553

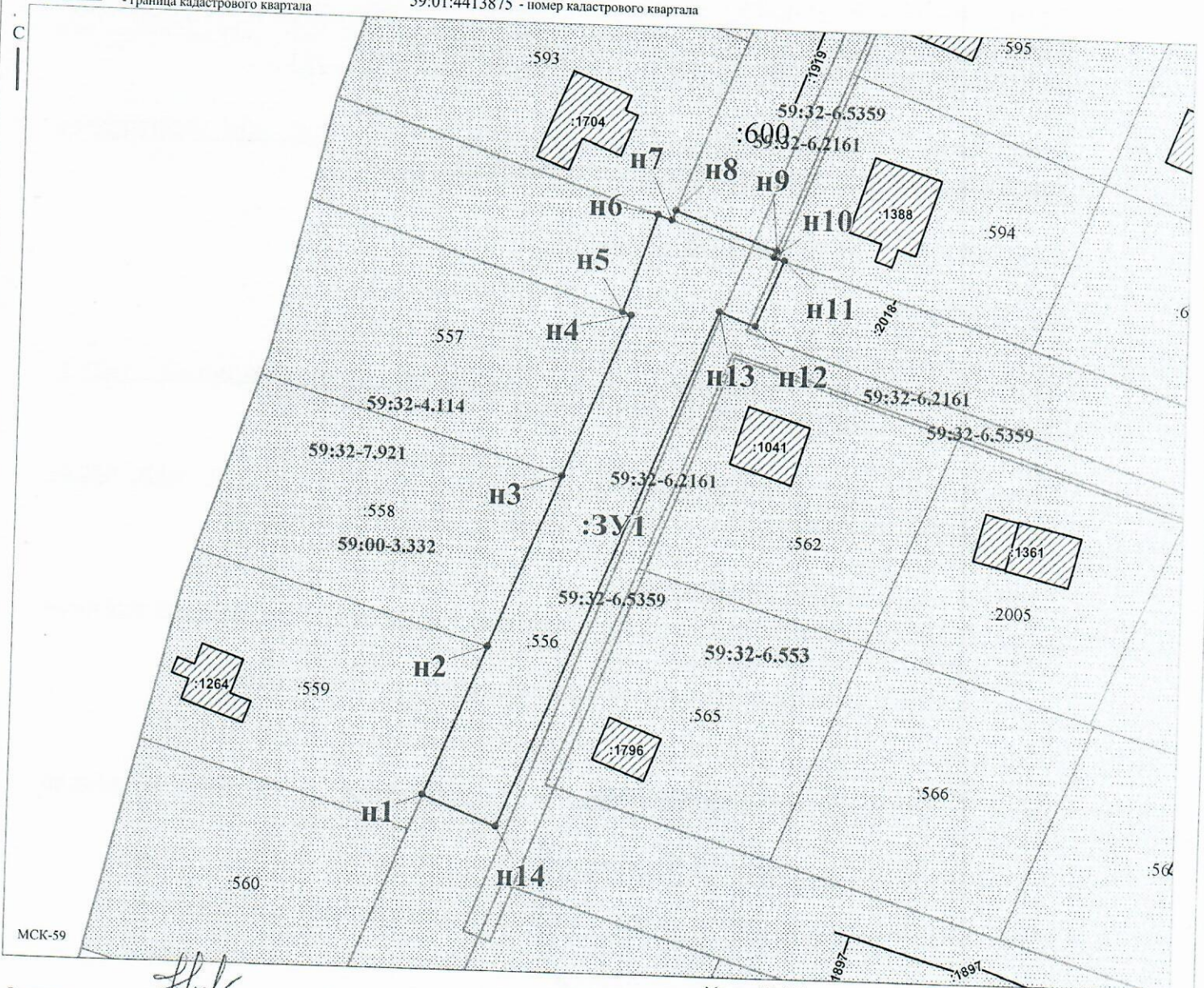
- зоны с особыми условиями использования территории, сведения о которых внесены в ЕГРН


:3У1 - обозначение запрашиваемого земельного участка

• н1 - характерная точка границ земель или части земельного участка

59:01:4413875 - номер кадастрового квартала

Каталог координат, м		
№ точки границы	X	Y
н1	501408.90	2211939.02
н2	501429.71	2211947.37
н3	501453.99	2211957.11
н4	501476.50	2211966.13
н5	501476.93	2211964.85
н6	501490.75	2211969.47
н7	501490.10	2211971.44
н8	501491.43	2211971.96
н9	501486.28	2211986.06
н10	501485.37	2211985.70
н11	501484.90	2211987.11
н12	501475.48	2211983.37
н13	501477.34	2211978.32
н14	501404.80	2211949.23
н1	501408.90	2211939.02



Заявитель:  / Пикужева Д.А. Масштаб 1:600

МП (для юридических лиц и индивидуальных предпринимателей)

(подпись, расшифровка подписи)